

Le bulletin trimestriel de **L'OBSERVATOIRE REUNIONNAIS DE L'EAU**



SOMMAIRE



Page

- ❶ Nouveau : l'Annuaire Hydrologique 1995 vient de paraître
- ❷ FLASH-RESSOURCES
 - L'annuaire hydrologique 1995
- ❸ L'ORE à la Maison du Volcan
 - Une journée sur le terrain : la Rivière des Remparts
- ❹ Modélisation mathématique du système aquifère de la Plaine des Galets
- ❺ L'hydraulicité de nos cours d'eau et aquifères de mars à mai
- ❻ Sot'e la mer
- ❼ Le coin de l'expert : Un exemple de structure géoélectrique obtenu sur le Massif de la Fournaise
- ❽ ON LINE, la rubrique du MINITEL et de l'INTERNET
 - En bref... en vrac

ANNUAIRE HYDROLOGIQUE

Observatoire Réunionnais de **L'EAU**

1995

NOUVEAU ! L'ANNUAIRE HYDROLOGIQUE 1995
vient de paraître
(voir en page 2)

FLASH-RESSOURCES

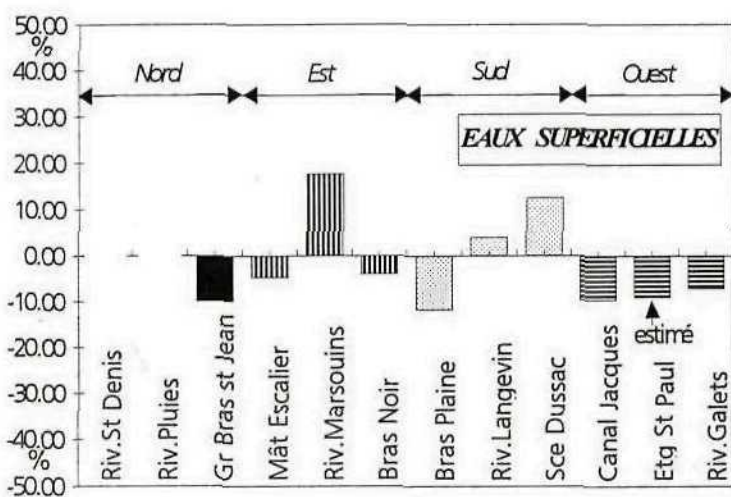
Au 1er juin 1996

Après les pluies du début avril provoquées par la dépression HANSELLA qui auront un effet bénéfique sur les ressources en eau de l'Ouest notamment (Ravine St-Gilles, Source Dussac...); la situation se rapproche de la normale hydrologique sur l'ensemble de l'île.


Les écarts à la moyenne saisonnière des eaux de surface restent faibles, de -10 à +18 %.

Pour les eaux souterraines, la situation est contrastée tout en restant proche des valeurs saisonnières. A retenir au Sud en périphérie de la Rivière St-Etienne, une situation légèrement déficitaire.

ORE



EAUX SOUTERRAINES



L'annuaire hydrologique 1995 qui vient de paraître fait doublement peau neuve pour ce dix huitième tome.



• Tout d'abord il se complète au delà des rubriques habituelles d'une nouvelle discipline l'hydrobiologie. Plus de 30 pages y sont consacrées en termes de faune macroinvertébrée, de flore et de qualité physico-chimique des eaux naturelles. A noter la première contribution de l'ARDA à cet annuaire sous forme d'un inventaire des poissons et macro-crustacés.

• En second lieu, évolution des techniques et informatisation obligent, cette édition sera prochainement disponible sur CD-ROM et donc consultable sur tout microordinateur PC ou Mac équipé d'un lecteur.

Les quelques 220 pages de texte, diagrammes photos et cartes sont désormais plus directement accessibles.

Les 2 versions de cet annuaire sont consultables à l'ORE. Vous pouvez les acquérir au prix unitaire de 310 F (Réunion) ou 350 F (Métropole), port compris.

FB



Modèle
 Démonstration le 11 juin à l'ORE en présence notamment de M. le Maire du Port du modèle numérique des aquifères de la Plaine des Galets (cf page 4). Ce type d'atelier en présence d'élus et de décideurs sera renouvelé.

